



# Kansallispuisto Pyhä-Luosto

# KESÄ- REITIT



METSÄHALLITUS



**8** Luosto – Yli-Luosto reitti, 8–12 km

Kansallispuisto	Kahvila	Luonnonvesi (keitettävä ennen käyttöä)	Autiotupa
Rajoitusvyöhyke	Ravintola	Laavu	Vuokratupa
Kesäkävelyreitti	Luontokeskus	Kota	Lintutorni
Hiihtolatu	Pysäköinti, opastus	Keittokatos	Ametistikaivos
Maastopyöräilyreitti	Reittien lähtöpiste	Päivätupa	Valokuvauspaikka
Tie	Talousvesikaivo		

**7** Ukko-Luoston huippu, 6,5 km

**5** Rykimäkurun reitti, 12 km

**2** Karhunuomalammen reitti, 10 km

**6** Luoston vaellusluontopolku, 17 km

**4** Pyhä-Luoston retkeilyreitti, 30 km

**3** Noitatunturin valloitus, 14,5 km

**1** Tunturiaavan luontopolku, 7 km



# KESÄREITIT

## Pyhä-Luoston kansallispuisto



### Kansallispuisto Pyhä-Luosto

- Perustettu 2005, (vanhin osa 1938)
- Pinta-ala: 142 km<sup>2</sup>
- Sijainti: Kemijärvi, Pelkosenniemi ja Sodankylä

### Metsähallitus, alueen hoitaja

**Luontokeskus Naava**, Luontotie 1, 98530 Pyhänturi, 020 639 7302, pyhaluosto@metsa.fi, www.luontoon.fi/naava, www.luontoon.fi/pyha-luosto

*Valokuvat: Joonas Katajisto, Teemu Kuisma, Netta Kuivalainen, Anna Pakkanen, Juha Paso, Visit Pyhä-Luosto, Pirjo Rautiainen. Kuvitus: Juha Paso, Metsähallitus*




**1 TUNTURIAAVAN LUONTOPOLKU (7 KM)** vie kulkijan kierrokselle upeaan suoluontoon. Lintutornilta on mahtavat näymät tunturiketjun eteläisimpiin huippuihin. Polun varren kosteikat on pitkostettu, ja jyrkimmissä kohdissa on portaatta. Reitti on helppo, ja kuivalla säällä kierrettävissä lenkkareissa. **Lähtö- ja päätepiste:** Luontokeskus Naava. **Kesto:** 2–3 tuntia. **Palvelut:** Isokurun kota ja laavu, Tiaislaavu.



**2 KARHUNJUOMALAMMEN REITTI (10 KM)** kulkee Suomen syimmän kurun, Isokurun, läpi ja näyttää kävijälle upean poikkileikkauksen alueen geologiasta. Reitin varrella voi vieraila metsäsaamelaiden pyhillä paikoilla, Pyhänkasteenlammella ja Uhriharjulla. Reitillä on paljon korkeuseroja ja portaatta. Reittiä on helppo seurata, kuivalla säällä käveltävissä lenkkareissa. **Lähtö- ja päätepiste:** Luontokeskus Naava. **Kesto:** 3–4 tuntia. **Palvelut:** Isokurun kota ja laavu ja Karhunjuomalammen päivätupa ja laavut.



**3 NOITATUNTURIN VALLOITUS (14,5 KM)** on haastava, mutta palkitseva reitti. Noitatunturi, saamelaiden vanha seitatunturi, kurkottaa puiston korkeimpana huippuna 540 metriin. Huipulle nouseminen on reitin raskain osuus, mutta näymät palkitsevat vaivan! Reitti on luokiteltu vaikeaksi, maasto on vaativaa juurakoiden ja rakkakivikoiden takia. Reitille tarvitsen tukevat vaelluskengät, ja hyvän sään. Suositeltu kiertosuunta on jyrkän kivikkorinteen takia myötäpäivään. **Lähtö- ja päätepiste:** Luontokeskus Naava. **Kesto:** n. 6 tuntia. **Palvelut:** Isokurun kota ja laavu, Oravalammen laavu Karhunjuomalammen päivätupa ja laavut.




**4 PYHÄ-LUOSTON RETKEILYREITTI (30 KM)** esittelee hienoja keroja ja kuruja sekä runsaasti geologisia ja historiallisia kohteita. Vaikka Pyhä-Luoston retkeilyreitti on luokiteltu vaativuudeltaan keskivaikeaksi paikoin kivikkaisen maaston vuoksi, sopii se myös aloitteleville vaeltajille: taukopaikkojen väliset etapit ovat lyhyet ja reitti on hyvin merkitty. Reitille tarvitsen tukevat vaelluskengät. **Lähtö- tai päätepiste:** Luontokeskus Naava tai Luostonportti. **Kesto:** 2–3 päivää. **Palvelut:** Reitin varrella on useita autio-, vuokra- ja päivätupia, kotia ja laavuja. Lampiväärassa on myös kahvila sesonkiaikaan.




### 5 RYKIMÄKURUN REITTI (12 KM)

kiertää helpokulkuisten mäntykankaiden ja vanhojen metsien maisemissa ja soveltuu hyvin aloitteleville retkeilijöille. Reitin varrella näkee seudun komeimman rotkolaakson, Rykimäkurun. Lampiväärassa voi vieraila ametistikaivoksella. **Lähtö- ja päätepiste:** Rykimäkuron pysäköintialue. **Kesto:** 3–4 tuntia. **Palvelut:** Rykimäkuron kota, Rykimäkurun laavu, Pyhälammen päivätupa ja laavu sekä Lampiväärän laavu ja kahvila (sesonkina). Rykimäkuron kodalle asti pääsee pyörätuolilla ja lastenvaunuilla (0,7 km / suunta).




### 6 LUOSTON VAELLUSLUONTOPOLKU (17 KM)

kulkee halki koskemattomien ikimetsien ja laajojen aapasoiden ja nousee loppumatkasta Ukko-Luostolle esitellen komeita kaukomaisemia. Korkeuserot ja pituus tekevät reitistä keski-vaativan. Märällä kelillä reitille tarvitsen vaelluskengät tai saappaat. **Lähtö- ja päätepiste:** Luostonportti. **Kesto:** 6–8 tuntia. **Palvelut:** Tikkalaavu ja Pyhänlatvan laavu.



### 7 UKKO-LUOSTON HUIPPU (6,5 KM)

palkitsee kapuajan! Nouse portaatta Ukko-Luoston laelle ja näköalatasanteelle ihailemaan komeita kaukomaisemia Pyhänlatva-aavalle ja Pyhän tunturijonon suuntaan. Reitti on luokiteltu keskivaikeaksi korkeuserojen takia. **Lähtö- ja päätepiste:** Luostonportti. **Kesto:** 3–4 tuntia. **Palvelut:** Tikkalaavu.



### 8 LUOSTO-YLI-LUOSTO REITTI (8–12 KM)

kulkee yli kapean tunturiharjanteen, jonka päältä avautuvat upeat maisemat. Tunturiketjun pohjoisimman huipun juurella on puiston vanhin tupa, vuonna 1949 rakennettu Yli-Luoston autiotupa. Reitti on vaativa, polku on paikoin kivikkoinen ja vähäisen käytön vuoksi vaikeasti erottuva. Reitille tarvitsen tukevat vaelluskengät. **Lähtö- ja päätepiste:** Luostonportti tai Luostonloman pysäköintialue. **Kesto:** 5–6 tuntia. **Palvelut:** Tikkalaavu, Yli-Luoston autiotupa.

## PYHÄ-LUOSTON KANSALLISPUISTO säännöt retkeilijöille:

### RETKIETIKETTI

1. Kunnioita luontoa.
2. Suosi merkittyjä reittejä.
3. Leiriidy vain sallituille paikoille.
4. Tee tulet vain sallituille paikoille.
5. Älä roskaa.

### SALLITTUA: ✓

- Liikkuminen jalan, soutaen ja meloen. Isokurussa liikkuminen on sallittu ainoastaan merkityillä reitillä.
- Marjojen ja hyötyisien poimiminen.
- Lyhytkestoinen leiriytyminen (max. 3 vrk) rajoitusvyöhykettä lukuunottamatta. Leiriytymistä suositellaan taukopaikkojen läheisyyteen.

### RAJOITETTUA: !

- Isokurun rajoitusalueella liikkuminen, joka on luonnon suojelemiseksi ja kivivöryvaaran takia sallittu vain merkityillä reitillä.
- Pyöräily on sallittu merkityillä reiteillä lukuun ottamatta Isokurua, Isokurungasta ja Noitatunturin reitin eteläosaa.
- Avotulen teko on sallittu niitä varten osoitetuilla paikoilla.
- Kalastaminen, joka on luvanvaraista.
- Metsästäminen, joka on sallittu vain paikallisille asukkaille.

### KIELLETTYÄ: ✗

- Roskaaminen tai rakenteiden vahingoittaminen.
- Avotulen teko metsäpalovaroituksen aikana.
- Lemmikkieläinten vapaana pitäminen.
- Muiden kuin ruokasienten sekä puiden tai muiden kasvien ja niiden osien ottaminen ja vahingoittaminen.
- Maa- tai kallioperän vahingoittaminen ja maa-ainesten ottaminen.
- Luonnonvaraisten eläinten pyydystäminen, tappaminen tai hätyyttäminen tai niiden pesien hävittäminen.
- Moottorijoneuvolla ajo siihen osoitetuille teille lukuun ottamatta.

